

INFORME DE MONITOREO DE MEDIOS*

Fecha: 24/02/2024

Semananº08

Coordinación de Vigilancia Epidemiológica

*Vigilancia basada en eventos de interés epidemiológico mediante el monitoreo de medios abiertos de comunicación locales y nacionales.

Reporte de eventos:

Amenaza	Tema	Medio	Fecha	Resumen	Liga	Prioridad	Verificación
Violencia	Ejercito intensifican operativos	El Sol de Cuernavaca	24 febrero 2024	La Guardia Nacional y el Ejército Mexicano desplegaron operativos en las regiones metropolitana y oriente, donde se tiene el registro del mayor número de delitos y homicidios.	https://www.elsoldecuernavaca.com.mx/policiaca/morelos-guardia-nacional-y-ejercito-mexicano-intensifican-operativos-11494402.html	Bajo	Ratificado
Adicciones	Adicciones en colegio de Bachilleres	El Sol de Cuernavaca	23 febrero 2024	Personal del Colegio de Bachilleres del Estado de Morelos (Cobaem) recibió este 23 de febrero una jornada de capacitación a cargo de la Dirección de Prevención del Delito y Participación Ciudadana, con el objetivo de evitar el consumo de drogas y conductas delictivas en sus planteles educativos.	https://www.elsoldecuernavaca.com.mx/policiaca/colegio-de-bachilleres-de-morelos-va-contra-las-adicciones-en-planteles-11491873.html	Bajo	Ratificado
Sismo	Sismo en Cuernavaca	El Sol de Cuernavaca	24 febrero 2024	Un verdadero susto se llevaron las personas que estaban en Cuernavaca la tarde de este viernes, luego de que se registró un sismo de magnitud 4.0, con epicentro al sureste de la capital del estado, según el Servicio Sismológico Nacional.	https://www.elsoldecuernavaca.com.mx/local/sismo-en-cuernavaca-sorprende-a-morelenses-11492422.html	Bajo	Sin afectaciones
Social	Sin huelga y sin aumento a trabajadores de la UAEM	Diario de Morelos	24 febrero 2024	Una mala estrategia jurídica dejó a los integrantes del Sindicato de Trabajadores Administrativos de la Universidad Autónoma del Estado de Morelos (STAUDEM) sin huelga y sin aumento.	https://www.diariodemorelos.com/noticias/un-error-jur-dico-los-deja-sin-huelga-se-queda-stauem-sin-aumento	Bajo	Ratificado
Social	Centros nocturnos sin regulación municipal	Diario de Morelos	24 febrero 2024	Una fiesta, organizada en un segundo piso sin medidas de seguridad y con altos decibeles, en el boulevard Juárez del centro de Cuernavaca, demostró que la gran mayoría de centros nocturnos y bares de la ciudad hacen lo que quieren sin ser sancionados por la autoridad municipal.	https://www.diariodemorelos.com/noticias/centros-nocturnos-hacen-lo-que-quieren-en-cuernavaca	Bajo	Ratificado
Sismo	Sismo en Cuernavaca sin reporte de daños	Diario de Morelos	24 febrero 2024	La Coordinación Estatal de Protección Civil Morelos (CEPCM), informó que a las 17:11 horas de ayer el Servicio Sismológico Nacional dio a conocer un sismo de magnitud 4.0 grados, con epicentro a 3 kilómetros al sureste de Cuernavaca por lo que fue percibido en algunas partes de la zona metropolitana.	https://www.diariodemorelos.com/noticias/temblor-en-cuernavaca-se-reporta-saldo-blanco	Bajo	Sin afectaciones
Clima	Pronostico de clima en Morelos	La Unión	24 febrero 2024	La Comisión Estatal del Agua (Ceagua) emitió en un comunicado la perspectiva meteorológica referente a las condiciones que prevalecerán en el periodo del 24 al 26 de febrero, en el que se prevén condiciones de cielo relativamente despejado, sin lluvias en la entidad; el ambiente durante el día persistirá cálido a muy caluroso, fresco a ligeramente frío por la mañana.	https://www.launion.com.mx/morelos/avances/noticias/245056-permanecera-tiempo-estable-durante-el-fin-de-semana-en-morelos.html	Bajo	Ratificado
Sismo	Sismo en Cuernavaca sin reporte de daños	La Unión	24 febrero 2024	El parque Barranca Chapultepec informó que luego un recorrido por esta Área Natural Protegida, hasta el momento no se observan afectaciones en las distintas áreas luego del sismo de magnitud 4.0 grados, dado a conocer por el el Servicio Sismológico Nacional.	https://www.launion.com.mx/morelos/avances/noticias/245074-sin-afectaciones-en-el-parque-barranca-chapultepec-tras-sismo.html	Bajo	Ratificado



<http://ssm.gob.mx>



Servicios de Salud Morelos



@MorelosSalud

Callejón Borda N°3 Col. Centro C.P. 62000
Teléfono (777) 312 62 31 / 314 33 36 ext. 222

**Calle Gómez Azcárate No. 205, Col. Lomas de la Selva
C.P. 62270, Cuernavaca, Morelos. Tel.: 777 102 25 56**

INFORME DE RIESGOS METEOROLÓGICOS

Fecha: 24/02/2024

Semanan°08

Coordinación de Vigilancia Epidemiológica

Fuente: Servicio Meteorológico Nacional de México, CONAGUA. <https://proteccioncivil.morelos.gob.mx/>

SE PREVÉN RACHAS DE VIENTO DE 60 A 80 Km/h EN EL ISTMO, Y CON OLEAJE ELEVADO EN COSTAS DEL GOLFO DE TEHUANTEPEC

Para hoy, el **frente frío No. 37** se desplazará sobre el oriente del Golfo de México y la Península de Yucatán, e interaccionará con un **canal de baja presión** que se ubicará en el sureste del país, lo que generará chubascos en Puebla, Oaxaca, Chiapas, Veracruz y Tabasco, así como lluvias aisladas en San Luis Potosí, Querétaro, Hidalgo, Campeche, Yucatán y Quintana Roo. Mientras tanto, la **masa de aire frío** que impulsa al frente, mantendrá viento de componente norte con rachas de 60 a 80 km/h en el Istmo, acompañadas de oleaje elevado en costas del Golfo de Tehuantepec. Asimismo, persistirá el ambiente frío a muy frío con heladas al amanecer en estados del noroeste, norte, noreste y centro de la República Mexicana. Una **circulación anticiclónica** en los niveles medios de la atmósfera, mantendrá baja probabilidad de lluvia y ambiente diurno cálido en la mayor parte del territorio nacional, incluyendo al Valle de México y estados de la Península de Yucatán, llegando a ser caluroso en zonas de Morelos, Puebla, suroeste del Estado de México y estados del litoral del Pacífico mexicano.

Los bancos de niebla o neblinas podrían ocasionar reducción de la visibilidad en tramos carreteros.

Las temperaturas muy frías a gélidas podrían generar el congelamiento de la carpeta asfáltica.

Los vientos fuertes podrían derribar árboles y anuncios publicitarios.

Temperaturas Mínimas de 0-5 °C:

Puebla, Estado de México.

Temperaturas Máximas de 30-35 °C:

Estado de México (suroeste), **Morelos (sur)**, Puebla (suroeste).

Pronóstico en región Mesa Central:

Cielo medio nublado durante el día. Intervalos de chubascos en Puebla y lluvias aisladas en Querétaro e Hidalgo. Sin lluvias en el resto de la región. **Bancos de niebla o neblinas** al amanecer en zonas altas. Ambiente matutino fresco, siendo frío y con **posibles heladas** en zonas altas de Querétaro, Guanajuato, Hidalgo, Tlaxcala y Puebla. **Por la tarde, ambiente templado a cálido, siendo caluroso en zonas de Morelos (sur)** y Puebla (suroeste). Viento del este y noreste de 10 a 20 km/h en la región, con rachas de 30 a 35 km/h.



Recomendaciones de Protección Civil

TEMPERATURAS BAJAS:

- Al salir de un lugar caliente debes cubrirte boca y nariz para evitar aspirar el aire frío; los cambios bruscos de temperatura pueden afectar el sistema respiratorio.
- Limitar la cantidad de tiempo al aire libre, ya que las exposiciones prolongadas al aire frío pueden producir hipotermia y en casos extremos congelación.
- Alimentarse sanamente en invierno procurando ingerir una mayor cantidad de calorías, vitaminas, líquidos (de preferencia tibios), frutas y nueces, manteniendo sus horarios de alimentación.
- Mantener una ventilación adecuada en caso de usar algún calefactor, horno, chimenea o calefactores, para evitar intoxicaciones por monóxido de carbono, no encender anafes o braseros dentro de lugares cerrados o con mala ventilación, mantener alejado de los niños.
- Los niños, adultos mayores y enfermos crónicos son más vulnerables, ten especial cuidado con ellos y cobájalos.

Nivel de riesgo bajo

No existe riesgo meteorológico para la población en general, aunque sí para alguna actividad concreta (fenómenos meteorológicos habituales) o localización de alta vulnerabilidad, por ejemplo, zonas altas de Morelos con mayor exposición a bajas temperaturas.



<http://ssm.gob.mx>



Servicios de Salud Morelos



@MorelosSalud

Callejón Borda N°3 Col. Centro C.P. 62000
Teléfono (777) 312 62 31 / 314 33 36 ext. 222

**Calle Gómez Azcárate No. 205, Col. Lomas de la Selva
C.P. 62270, Cuernavaca, Morelos. Tel.: 777 102 25 56**

INFORME DE MONITOREO VOLCÁNICO Y SISMOLÓGICO


Fecha: 24/02/2024

Semanan°08

Coordinación de Vigilancia Epidemiológica

Fuente: Servicio Sismológico Nacional, UNAM. / Centro nacional de Prevención de Desastres (CENAPRED)-SEGOB, SENEAM-SCT y NOAA.

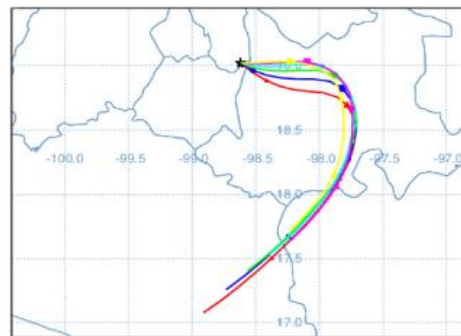
En las últimas 24 horas, mediante los sistemas de **monitoreo del volcán Popocatepetl**, se detectaron **38 exhalaciones y 979 minutos de tremor** de alta frecuencia de muy baja a baja amplitud; ambas manifestaciones volcánicas estuvieron acompañadas de vapor de agua, gases volcánicos y ceniza. Durante la mañana y al momento de este reporte se observa una **emisión continua de vapor de agua, gases volcánicos y ceniza con dirección sureste (SE).**


NIVEL DE ALERTA		AMARILLO-FASE 2	RECOMENDACIONES PARA LA FASE AMARILLO FASE 2
	<p>El volcán presenta incremento en su actividad, con explosiones esporádicas:</p> <ul style="list-style-type: none"> Pluma continúa de vapor de agua y gas. Caída de ceniza leves a moderadas en poblaciones cercanas. Lanzamiento de fragmentos incandescentes y posibilidad de flujos piroclásticos de corto alcance asociado a las explosiones. Crecimiento y destrucción de domos de lava. Flujos de lodo o escombros de corto alcance. 		<ol style="list-style-type: none"> Continuar con el radio de seguridad de 12 km, por lo que la permanencia en esa área no está permitida. Controlar el tránsito entre Santiago Xalitlintla y San Pedro Nexapa, vía Paso de Cortés. A las autoridades de Protección Civil, mantener sus procedimientos preventivos, de acuerdo con sus planes operativos. A la población se le recomienda eleva la atención a los avisos de las autoridades de su localidad y se exhorta a no acercarse al volcán, y mucho menos al cráter. Mantenerse fuera de cañadas ante posibles flujos de lodo, principalmente en temporada de lluvias.

PRONOSTICO DE CAIDA DE CENIZA

En caso de una **exhalación de ceniza volcánica**, el **pronóstico de trayectoria hacia el este** (simulando exhalación cada hora en las próximas 6 horas), a su paso por la zona oeste, centro del estado de Puebla, para las **primeras 12 horas de pronóstico** (de las 10:00 a las 22:00 hora local). Posteriormente, para las **últimas 12 horas de pronóstico** (de las 22:00 a las 10:00 hora local del día siguiente), las trayectorias continuarán sobre la zona sur del estado de Puebla; zona noreste del estado de Oaxaca y zona este del estado de Guerrero.

SIN PRONOSTICO DE CAIDA DE CENIZA PARA EL ESTADO



SISMOS	<p>Se registró sismo de magnitud de 3.4 grados Richter, a las 04:56:10 hrs con localización del epicentro a 26 km al suroeste de Sayula de Alemán, Veracruz.</p> <p>NO PERCIBIDO EN EL ESTADO DE MORELOS.</p>	
	<p>REPORTE DE DAÑOS A LA POBLACION</p> <p>PROTECCIÓN CIVIL</p> <p>Sin reporte de daños a la población ni a la infraestructura en salud.</p>	



<http://ssm.gob.mx>



Servicios de Salud Morelos



@MorelosSalud

Callejón Borda N°3 Col. Centro C.P. 62000
Teléfono (777) 312 62 31 / 314 33 36 ext. 222

**Calle Gómez Azcárate No. 205, Col. Lomas de la Selva
C.P. 62270, Cuernavaca, Morelos. Tel.: 777 102 25 56**

INFORME DE MONITOREO DE TEMPERATURAS Y CALIDAD DEL AIRE

Fecha: 24/02/2024

Semana N°08

Coordinación de Vigilancia Epidemiológica

Fuente: Comisión Estatal de Agua (CEAGUA)

**PRONOSTICO DE TEMPERATURAS POR
MUNICIPIO**

Municipio	Min.	Max.	Municipio	Min.	Max.
Amacuzac	13°	35°	Tepalcingo	13°	34°
Cuautla	12°	30°	Ayala	13°	32°
Jiutepec	14°	31°	Huitzilac	07°	24°
Temixco	14°	32°	Tepoztlán	13°	30°
Tlaltizapan	14°	33°	Zacualpan	12°	26°
Axochiapan	15°	34°	Tlalquitenango	14°	38°
Cuernavaca	12°	30°	Puente de Ixtla	13°	36°
Jojutla	14°	36°			

**TEMPERATURAS MÁXIMAS Y MÍNIMAS,
ULTIMAS 24 HRS**

Mínimas

Huitzilac	07° 24°
Tetela del Volcán	11° 22°
Totolapan	11° 25°
Ocuituco	12° 25°

Máximas

Tlalquitenango	14° 38°
Jojutla	14° 36°
Axochiapan	15° 34°
Zacatepec	15° 34°

CALIDAD DEL AIRE

ÍNDICE AIRE Y SALUD

NIVEL DE RIESGO ASOCIADO

RECOMENDACIONES

**GRUPOS
SENSIBLES**

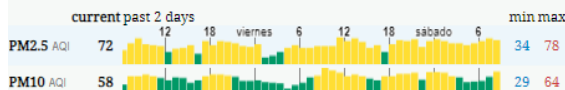
**PARA TODA
LA
POBLACIÓN**

Estación de Monitoreo Cuernavaca Centro, Morelos

72

Moderado

Updated on Saturday 10:00
temperature: 24°C



Moderado

Las personas sensibles pueden experimentar síntomas respiratorios (asmáticos), posible agravamiento de enfermedad pulmonar y cardiaca en personas con enfermedad cardiopulmonar y adultos mayores.

Considera reducir las actividades físicas vigorosas al aire libre.

Disfruta las actividades al aire libre.



<http://ssm.gob.mx>



Servicios de Salud Morelos



@MorelosSalud

Callejón Borda N°3 Col. Centro C.P. 62000
Teléfono (777) 312 62 31 / 314 33 36 ext. 222

**Calle Gómez Azcárate No. 205, Col. Lomas de la Selva
C.P. 62270, Cuernavaca, Morelos. Tel.: 777 102 25 56**

INFORME DE MONITOREO EPIDEMIOLÓGICO

Fecha: 24/02/2024

Semana N°08

Coordinación de Vigilancia Epidemiológica

Fuente: Jurisdicciones Sanitarias del estado de Morelos.

JURISDICCION SANITARIA I:

Orden Causas	Dx	JS1 SSM
1	Infecciones Respiratorias Agudas	6,406
2	Infección de Vías Urinarias	1,008
3	EDA	927
4	Gingivitis y Enf. Periodontal	514
5	IPPA	397
6	Vulvovaginitis	341
7	Faringitis y Amigdalitis Estreptocócicas	281
8	Otitis Media Aguda	242
9	Conjuntivitis	195
10	Úlceras, Gastritis y Duodenitis	193

JURISDICCION SANITARIA II:

Orden Causas	Dx	JS2 SSM
1	Infecciones Respiratorias Agudas	4,178
2	Infección de Vías Urinarias	723
3	EDA	630
4	IPPA	457
5	Gingivitis y Enf. Periodontal	246
6	Úlceras, Gastritis y Duodenitis	202
7	Dengue No Grave	143
8	Otitis Media Aguda	128
9	Vulvovaginitis	86
10	Dengue con Signos de Alarma	79

JURISDICCION SANITARIA III:

Orden Causas	Dx	JS3 SSM
1	Infecciones Respiratorias Agudas	7,281
2	Infección de Vías Urinarias	1,248
3	EDA	1,036
4	IPPA	861
5	Vulvovaginitis	371
6	Úlceras, Gastritis y Duodenitis	342
7	Covid-19	261
8	Gingivitis y Enf. Periodontal	260
9	Otitis Media Aguda	191
10	Dengue No Grave	148

Se presenta el panorama de las **10 principales enfermedades** según número de incidencia registradas mediante la vigilancia epidemiológica convencional del **SUIVE**, con **corte a la semana epidemiológica 6, 2024.**

INFORME DE MORBILIDAD ESTATAL

Orden Causas	Dx	MORELOS
1	Infecciones Respiratorias Agudas	49,194
2	EDA	7,679
3	Infección de Vías Urinarias	6,894
4	IPPA	1,943
5	Úlceras, Gastritis y Duodenitis	1,755
6	Gingivitis y Enf. Periodontal	1,620
7	Conjuntivitis	1,487
8	Covid-19	1,352
9	Obesidad	1,208
10	Vulvovaginitis	1,114

Con corte a la semana epidemiológica 06 del sistema de información SUIVE, identifica como principales enfermedades en la entidad las IRAS y las EDAS, seguido de Infecciones de vías Urinarias y las Intoxicaciones por Picadura de Alacrán (IPPA).



<http://ssm.gob.mx>



Servicios de Salud Morelos



@MorelosSalud

Callejón Borda N°3 Col. Centro C.P. 62000
Teléfono (777) 312 62 31 / 314 33 36 ext. 222

**Calle Gómez Azcárate No. 205, Col. Lomas de la Selva
C.P. 62270, Cuernavaca, Morelos. Tel.: 777 102 25 56**